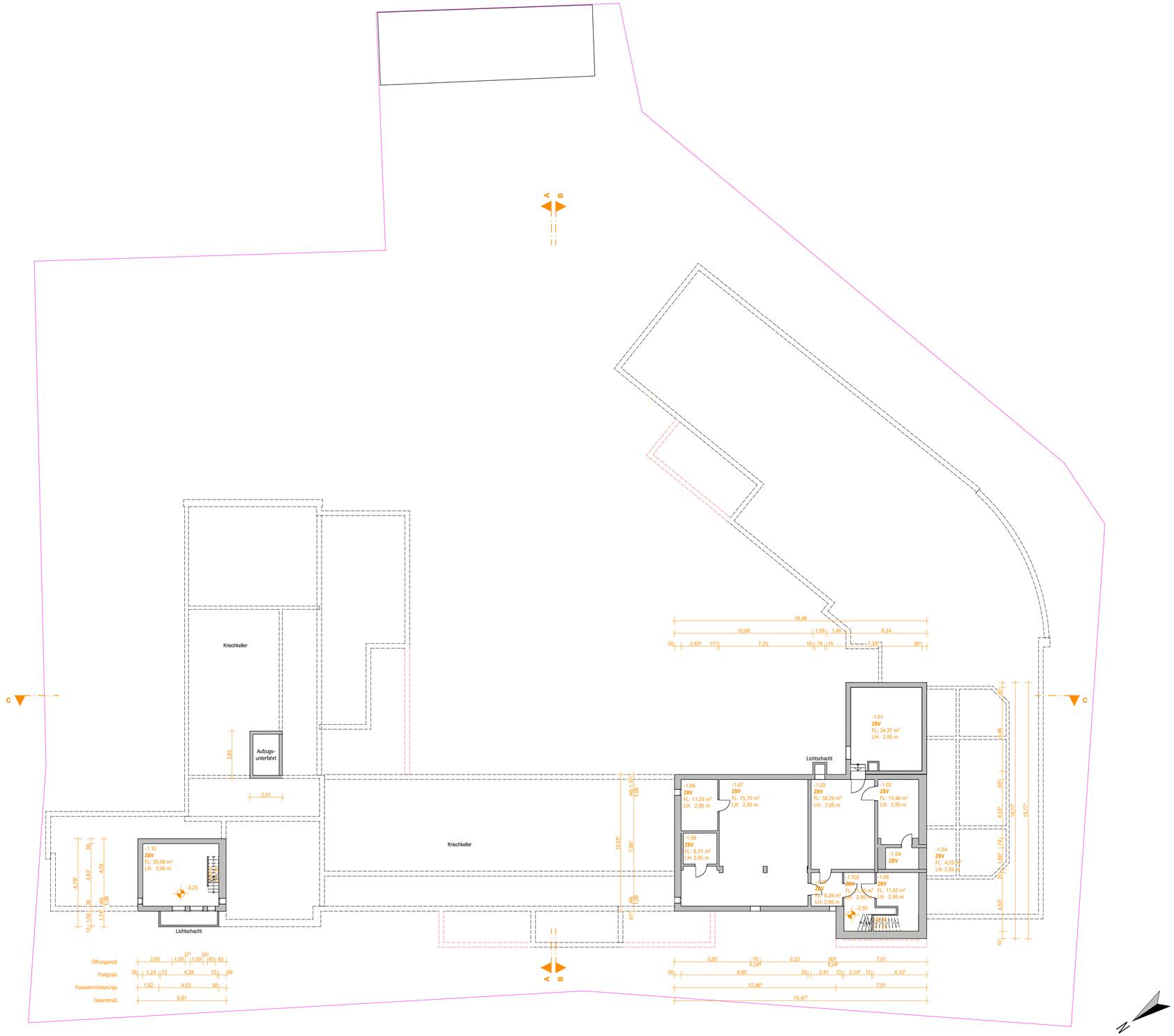

Erläuterungen

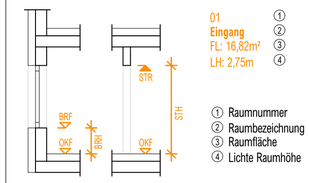

① Raumnummer
② Raumbezeichnung
③ Raumfläche
④ Lichte Raumhöhe

BRH Angabe

Raumstempel

Symbole

- Bestand
- Abbruch
- Neubau
- Bestehende Möblierung / Raumnutzung
- Zurückzubauende feste Einbauten
- Neue Möblierung / Raumnutzung
- Grundstücksgrenze

Schnittsymbol

Nordpfeil

Eingangspfeil

Treppenpfeil

Abstandsfläche Barrierefreiheit

Fertigkote OKFF, Schnitt

Rohkote OKRD, Schnitt

Fertigkote OKFF, Grundriss

Rohkote OKRD, Grundriss

Abkürzungen

Kürzel	Bedeutung
BPS	Berufpraxisstufe
BRF	Brüstung Fertig
BRH	Brüstungshöhe
D	Damen (Lehrkräfte)
DA	Dachausstieg
FL	Fläche
H	Herren (Lehrkräfte)
J	Jungen (Schulkinder)
L	Lehrkräfte
LH	Lichte Raumhöhe
LK	Lichtkuppel
M	Mädchen (Schulkinder)
MS	Mittelstufe
MZR	Mehrzweckraum
NR	Nebenraum
OKF	Oberkante Fertig
OKFF	Oberkante Fertigfußboden
OKR	Oberkante Roh
OKRD	Oberkante Rohdecke
OS	Oberstufe
STG	Steigung
STH	Sturzhöhe
STR	Sturz Roh
TRH	Treppenhaus
US	Unterstufe
UV	Unterverteilung (Elektro)
ZBV	Zur besonderen Verwendung

Allgemein

Anmerkungen

Index	Datum	Änderungen	Bearbeiter

SNSK - St.-Nikolaus-Schule Kall

St.-Nikolaus-Schule
Weiherbenden 9
53925 Kall

±0,00 = +377,00 m NHN

Die Pläne basieren auf den Bestandsplänen der Kempen Krause Ingenieure GmbH sowie auf Annahmen und stichprobenartigen Messungen im Rahmen von Ortsbegehungen. Da derzeit kein elektronisches Bestandsaufmaß vorliegt, kann eine vollständige Übereinstimmung mit den tatsächlichen Bestandsverhältnissen nicht gewährleistet werden. Im weiteren Projektverlauf ist ein Gebäudeaufmaß sowie ein Geländeaufmaß erforderlich.

Projektbersicht

Projektinformationen

Kreisverwaltung Euskirchen

Abteilung Schulen
Jülicher Ring 32
53879 Euskirchen

Bauherr

Datum, Unterschrift

DERICHS u KONERTZ Planung GmbH

Oranienstraße 27-31
52066 Aachen
Tel.: 0241 - 518080
planung@derichsukonertz.de

Architekt

Datum, Unterschrift

Grundriss UG Abbruch-Neubau-Plan
Projektinhalt

Vorplanung
LPH

23.07.2026
Datum

1:200
Maßstab

69,4X42,0
Format

-
Projektnummer intern

SNSK	ARC	2	GR	UG	ANP	-	-
Projekt	Fachplaner	LPH	Planart	Planinhalt	Darstellungsart	Status	Index

Erläuterungen

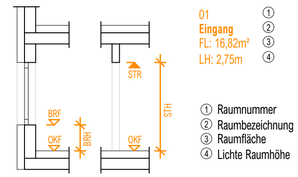

BRH Angabe

Raumstempel

Symbole

- Bestand
- Abbruch
- Neubau
- Bestehende Möblierung / Raumnutzung
- Zurückzubauende feste Einbauten
- Neue Möblierung / Raumnutzung
- Grundstücksgrenze

Schnittsymbol

Nordpfeil

Eingangspfeil

Treppenpfeil

1,50x1,50 — Abstandsfläche Barrierefreiheit

±0.00 — Fertigkote OKFF, Schnitt

±0.00 — Rohkote OKRD, Schnitt

±0.00 — Fertigkote OKFF, Grundriss

±0.00 — Rohkote OKRD, Grundriss

Abkürzungen

Kürzel	Bedeutung						
BPS	Berufpraxisstufe	LK	Lichtkuppel	STG	Steigung
BRF	Brüstung Fertig	M	Mädchen (Schulkinder)	STH	Sturzhöhe
BRH	Brüstungshöhe	MS	Mittelstufe	STR	Sturz Roh
D	Damen (Lehrkräfte)	MZR	Mehrzweckraum	TRH	Treppenhaus
DA	Dachausstieg	NR	Nebenraum	US	Unterstufe
FL	Fläche	OKF	Oberkante Fertig	UV	Unterverteilung (Elektro)
H	Herren (Lehrkräfte)	OKFF	Oberkante Fertigfußboden	ZBV	Zur besonderen Verwendung
J	Jungen (Schulkinder)	OKR	Oberkante Roh		
L	Lehrkräfte	OKRD	Oberkante Rohdecke		
LH	Lichte Raumhöhe	OS	Oberstufe		

Allgemein

Anmerkungen

Index	Datum	Änderungen	Bearbeiter

SNSK - St.-Nikolaus-Schule Kall

Projektübersicht

St.-Nikolaus-Schule
Weiherbenden 9
53925 Kall

±0,00 = +377,00 m NHN

Die Pläne basieren auf den Bestandsplänen der Kempen Krause Ingenieure GmbH sowie auf Annahmen und stichprobenartigen Messungen im Rahmen von Ortsbegehungen. Da derzeit kein elektronisches Bestandsaufmaß vorliegt, kann eine vollständige Übereinstimmung mit den tatsächlichen Bestandsverhältnissen nicht gewährleistet werden. Im weiteren Projektverlauf ist ein Gebäudeaufmaß sowie ein Geländeaufmaß erforderlich.

Projektinformationen

Kreisverwaltung Euskirchen

Abteilung Schulen
Jülicher Ring 32
53879 Euskirchen

Bauherr — Datum, Unterschrift

DERICHS u KONERTZ Planung GmbH

Oranienstraße 27-31
52066 Aachen
Tel.: 0241 - 518080
planung@derichsukonertz.de

Architekt — Datum, Unterschrift

Grundriss EG Abbruch-Neubau-Plan
Projektinhalt

Vorplanung
LPH

23.07.2026
Datum

1:200
Maßstab

69,4X42,0
Format

-
Projektnummer intern

SNSK	ARC	2	GR	EG	ANP	-	-
Projekt	Fachplaner	LPH	Planart	Planinhalt	Darstellungsart	Status	Index

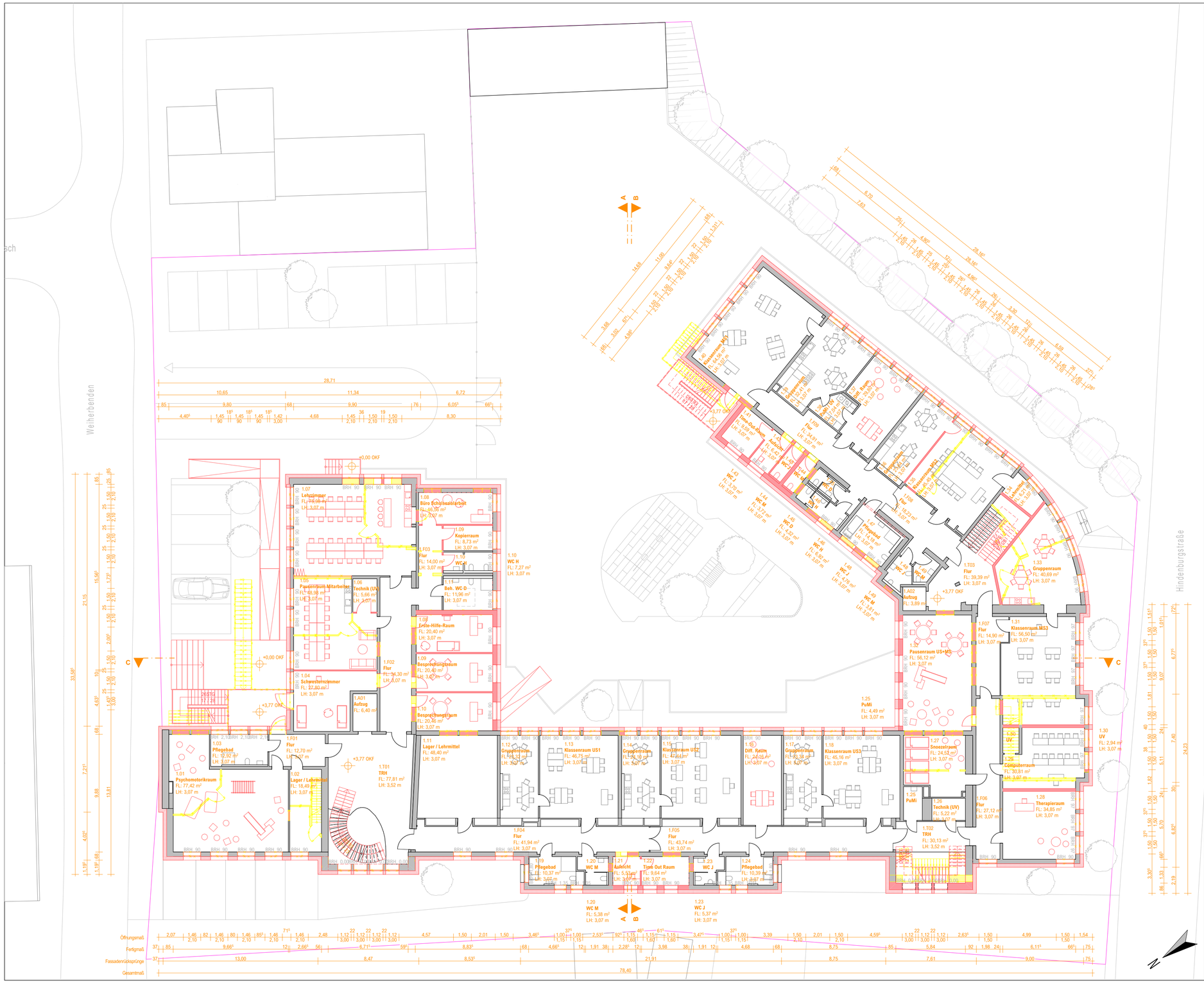

Erläuterungen

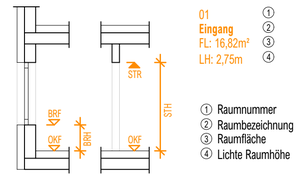

BRH Angabe

Raumstempel

Symbole

- Bestand
- Abbruch
- Neubau
- Bestehende Möblierung / Raumnutzung
- Zurückzubauende feste Einbauten
- Neue Möblierung / Raumnutzung
- Grundstücksgrenze

Schnittsymbol

Nordpfeil

Eingangspfeil

Treppenpfeil

Abstandsfläche Barrierefreiheit

Fertigkote OKFF, Schnitt

Rohkote OKRD, Schnitt

Fertigkote OKFF, Grundriss

Rohkote OKRD, Grundriss

Abkürzungen

Kürzel	Bedeutung
BPS	Berufpraxisstufe
BRF	Brüstung Fertig
BRH	Brüstungshöhe
D	Damen (Lehrkräfte)
DA	Dachausstieg
FL	Fläche
H	Herren (Lehrkräfte)
J	Jungen (Schulkinder)
L	Lehrkräfte
LH	Lichte Raumhöhe
LK	Lichtkuppel
M	Mädchen (Schulkinder)
MS	Mittelstufe
MZR	Mehrzweckraum
NR	Nebenraum
OKF	Oberkante Fertig
OKFF	Oberkante Fertigfußboden
OKR	Oberkante Roh
OKRD	Oberkante Rohdecke
OS	Oberstufe
STG	Steigung
STH	Sturzhöhe
STR	Sturz Roh
TRH	Treppenhaus
US	Unterstufe
UV	Unterverteilung (Elektro)
ZBV	Zur besonderen Verwendung

Allgemein

Anmerkungen

Index	Datum	Änderungen	Bearbeiter

SNSK - St.-Nikolaus-Schule Kall

Projektübersicht

St.-Nikolaus-Schule
Weiherbenden 9
53925 Kall

±0,00 = +377,00 m NHN

Die Pläne basieren auf den Bestandsplänen der Kempen Krause Ingenieure GmbH sowie auf Annahmen und stichprobenartigen Messungen im Rahmen von Ortsbegehungen. Da derzeit kein elektronisches Bestandsaufmaß vorliegt, kann eine vollständige Übereinstimmung mit den tatsächlichen Bestandsverhältnissen nicht gewährleistet werden. Im weiteren Projektverlauf ist ein Gebäudeaufmaß sowie ein Geländeaufmaß erforderlich.

Projektinformationen

Kreisverwaltung Euskirchen

Abteilung Schulen
Jülicher Ring 32
53879 Euskirchen

Bauherr

Datum, Unterschrift

DERICHS u KONERTZ Planung GmbH

Oranienstraße 27-31
52066 Aachen
Tel.: 0241 - 518080
planung@derichsukonertz.de

Architekt

Datum, Unterschrift

Grundriss 1.OG Abbruch-Neubau-Plan
Projektinhalt

Vorplanung
LPH

23.07.2026
Datum

1:200
Maßstab

69,4X42,0
Format

-
Projektnummer intern

SNSK	ARC	2	GR	1.OG	ANP	-	-
Projekt	Fachplaner	LPH	Planart	Planinhalt	Darstellungsart	Status	Index

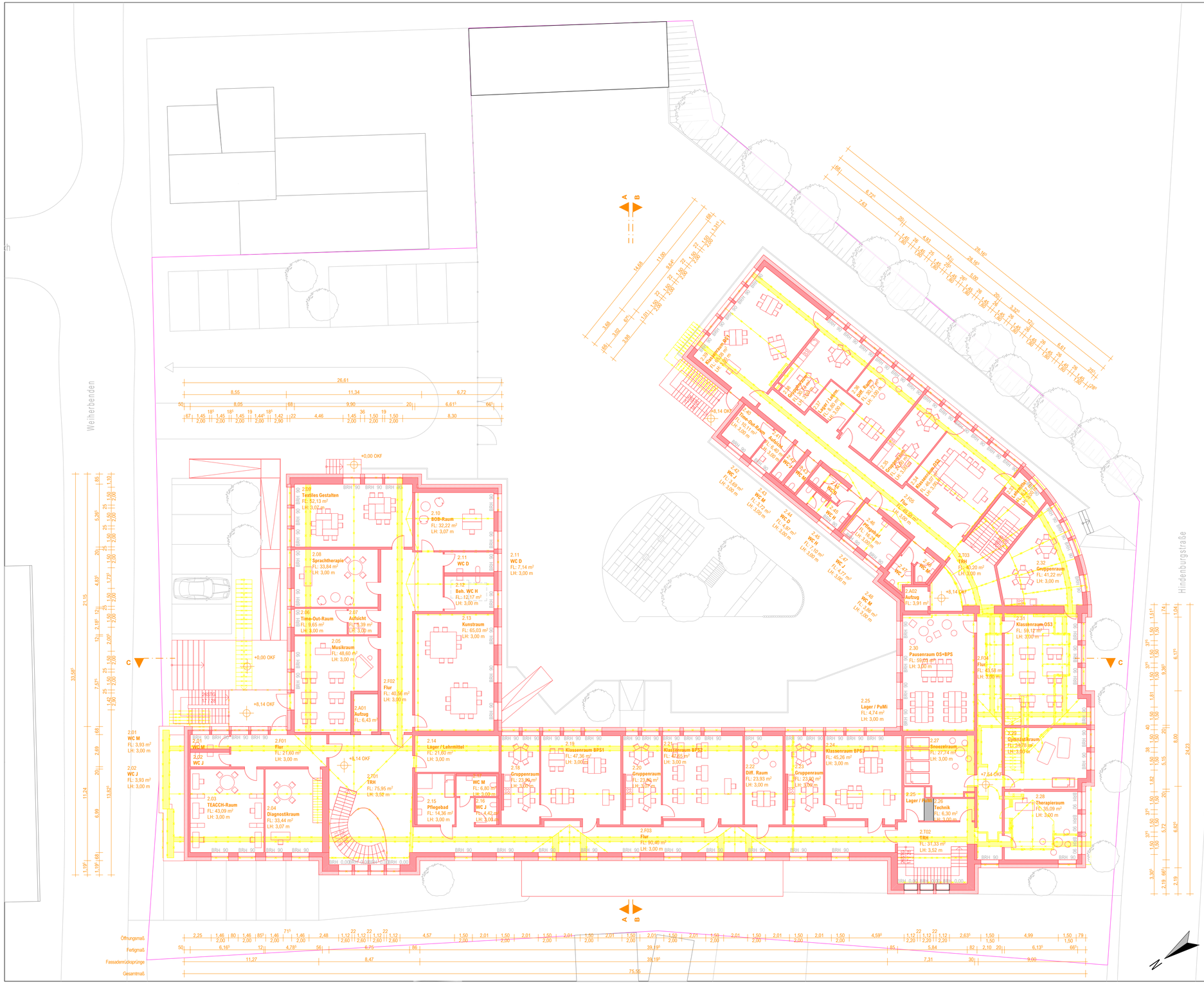

Erläuterungen

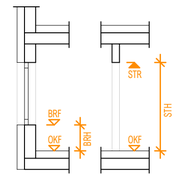

① Raumnummer
② Raumbezeichnung
③ Raumfläche
④ Lichte Raumhöhe

BRH Angabe

Raumstempel

Symbole

- Bestand
- Abbruch
- Neubau
- Bestehende Möblierung / Raumnutzung
- Zurückzubauende feste Einbauten
- Neue Möblierung / Raumnutzung
- Grundstücksgrenze

Schnittsymbol

Nordpfeil

Eingangspfeil

Treppenpfeil

Abstandsfläche Barrierefreiheit

Fertigkote OKFF, Schnitt

Rohkote OKRD, Schnitt

Fertigkote OKFF, Grundriss

Rohkote OKRD, Grundriss

Abkürzungen

Kürzel	Bedeutung				
BPS	Berufpraxisstufe	LK	Lichtkuppel	STG	Steigung
BRF	Brüstung Fertig	M	Mädchen (Schulkinder)	STH	Sturzhöhe
BRH	Brüstungshöhe	MS	Mittelstufe	STR	Sturz Roh
D	Damen (Lehrkräfte)	MZR	Mehrzweckraum	TRH	Treppenhaus
DA	Dachausstieg	NR	Nebenraum	US	Unterstufe
FL	Fläche	OKF	Oberkante Fertig	UV	Unterverteilung (Elektro)
H	Herren (Lehrkräfte)	OKFF	Oberkante Fertigfußboden	ZBV	Zur besonderen Verwendung
J	Jungen (Schulkinder)	OKR	Oberkante Roh		
L	Lehrkräfte	OKRD	Oberkante Rohdecke		
LH	Lichte Raumhöhe	OS	Oberstufe		

Allgemein

Anmerkungen

Index	Datum	Änderungen	Bearbeiter

SNSK - St.-Nikolaus-Schule Kall

St.-Nikolaus-Schule
Weiherbenden 9
53925 Kall

±0,00 = +377,00 m NHN

Die Pläne basieren auf den Bestandsplänen der Kempen Krause Ingenieure GmbH sowie auf Annahmen und stichprobenartigen Messungen im Rahmen von Ortsbegehungen. Da derzeit kein elektronisches Bestandsaufmaß vorliegt, kann eine vollständige Übereinstimmung mit den tatsächlichen Bestandsverhältnissen nicht gewährleistet werden. Im weiteren Projektverlauf ist ein Gebäudeaufmaß sowie ein Geländeaufmaß erforderlich.

Projektübersicht

Projektinformationen

Kreisverwaltung Euskirchen

Abteilung Schulen
Jülicher Ring 32
53879 Euskirchen

Bauherr

Datum, Unterschrift

DERICHS u KONERTZ Planung GmbH

Oranienstraße 27-31
52066 Aachen
Tel.: 0241 - 518080
planung@derichsukonertz.de

Architekt

Datum, Unterschrift

Grundriss 2.OG Abbruch-Neubau-Plan
Projektinhalt

Vorplanung
LPH

23.07.2026
Datum

1:200
Maßstab

69,4X42,0
Format

-
Projektnummer intern

SNSK	ARC	2	GR	2.OG	ANP	-	-
Projekt	Fachplaner	LPH	Planart	Planinhalt	Darstellungsart	Status	Index

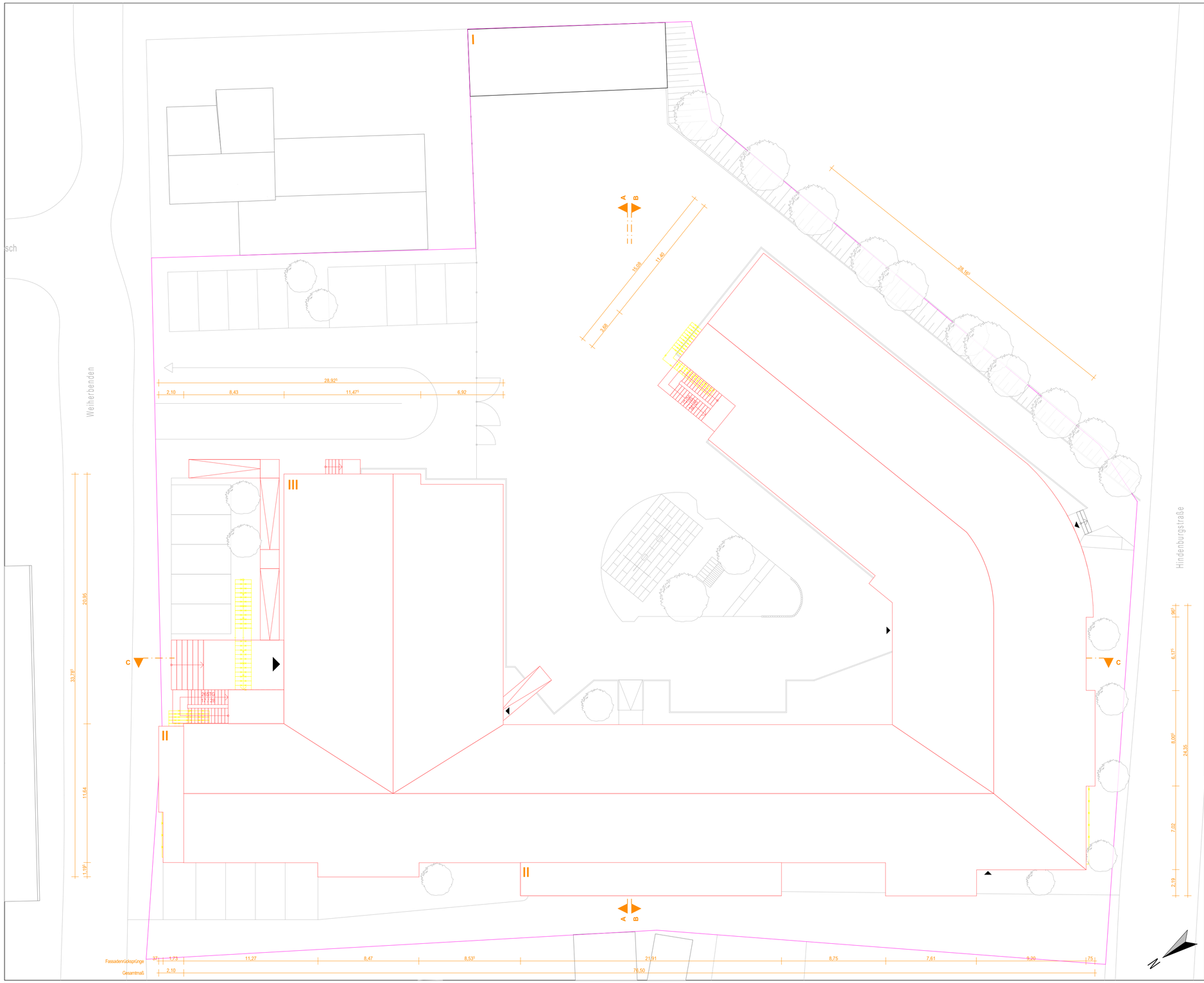

Erläuterungen

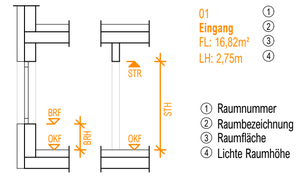

BRH Angabe

Raumstempel

Symbole

- Bestand
- Abbruch
- Neubau
- Bestehende Möblierung / Raumnutzung
- Zurückzubauende feste Einbauten
- Neue Möblierung / Raumnutzung
- Grundstücksgrenze

A-A Schnittsymbol

A-A

1,50x1,50

Nordpfeil

Eingangspfeil

Treppenpfeil

Abstandsfläche Barrierefreiheit

±0.00 Fertigkote OKFF, Schnitt

±0.00 Rohkote OKRD, Schnitt

±0.00 Fertigkote OKFF, Grundriss

±0.00 Rohkote OKRD, Grundriss

Abkürzungen

Kürzel	Bedeutung				
BPS	Berufpraxisstufe	LK	Lichtkuppel	STG	Steigung
BRF	Brüstung Fertig	M	Mädchen (Schulkinder)	STH	Sturzhöhe
BRH	Brüstungshöhe	MS	Mittelstufe	STR	Sturz Roh
D	Damen (Lehrkräfte)	MZR	Mehrzweckraum	TRH	Treppenhaus
DA	Dachausstieg	NR	Nebenraum	US	Unterstufe
FL	Fläche	OKF	Oberkante Fertig	UV	Unterverteilung (Elektro)
H	Herren (Lehrkräfte)	OKFF	Oberkante Fertigfußboden	ZBV	Zur besonderen Verwendung
J	Jungen (Schulkinder)	OKR	Oberkante Roh		
L	Lehrkräfte	OKRD	Oberkante Rohdecke		
LH	Lichte Raumhöhe	OS	Oberstufe		

Allgemein

Anmerkungen

Index	Datum	Änderungen	Bearbeiter

SNSK - St.-Nikolaus-Schule Kall

Projektübersicht

St.-Nikolaus-Schule
Weiherbenden 9
53925 Kall

±0,00 = +377,00 m NHN

Die Pläne basieren auf den Bestandsplänen der Kempen Krause Ingenieure GmbH sowie auf Annahmen und stichprobenartigen Messungen im Rahmen von Ortsbegehungen. Da derzeit kein elektronisches Bestandsaufmaß vorliegt, kann eine vollständige Übereinstimmung mit den tatsächlichen Bestandsverhältnissen nicht gewährleistet werden. Im weiteren Projektverlauf ist ein Gebäudeaufmaß sowie ein Geländeaufmaß erforderlich.

Projektinformationen

Kreisverwaltung Euskirchen

Abteilung Schulen
Jülicher Ring 32
53879 Euskirchen

Bauherr

Datum, Unterschrift

DERICHS u KONERTZ Planung GmbH

Oranienstraße 27-31
52066 Aachen
Tel.: 0241 - 518080
planung@derichsukonertz.de

Architekt

Datum, Unterschrift

Dachaufsicht Abbruch-Neubau-Plan
Projektinhalt

Vorplanung
LPH

23.07.2026
Datum

1:200
Maßstab

69,4X42,0
Format

-
Projektnummer intern

SNSK	ARC	2	GR	DA	ANP	-	-
Projekt	Fachplaner	LPH	Planart	Planinhalt	Darstellungsart	Status	Index

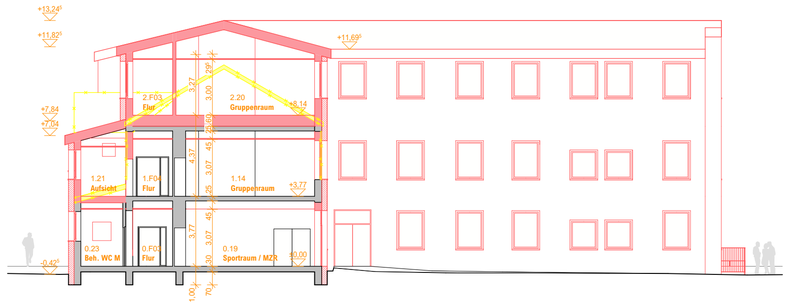

Schnitt A-A

Schnitt B-B

Erläuterungen

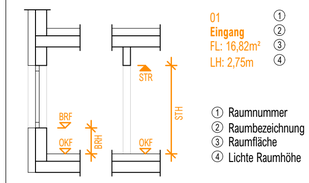

① Raumnummer
② Raumbezeichnung
③ Raumfläche
④ Lichte Raumhöhe

BRH Angabe

Raumstempel

Symbole

- Bestand
- Abbruch
- Neubau
- Bestehende Möblierung / Raumnutzung
- Zurückzubauende feste Einbauten
- Neue Möblierung / Raumnutzung
- Grundstücksgrenze

A-A Schnittsymbol

N Nordpfeil

Eingangspfeil

Treppenpfeil

1,50x1,50 Abstandsfläche Barrierefreiheit

±0.00 Fertigkote OKFF, Schnitt

±0.00 Rohkote OKRD, Schnitt

±0.00 Fertigkote OKFF, Grundriss

±0.00 Rohkote OKRD, Grundriss

Abkürzungen

Kürzel	Bedeutung				
BPS	Berufpraxisstufe	LK	Lichtkuppel	STG	Steigung
BRF	Brüstung Fertig	M	Mädchen (Schulkinder)	STH	Sturzhöhe
BRH	Brüstungshöhe	MS	Mittelstufe	STR	Sturz Roh
D	Damen (Lehrkräfte)	MZR	Mehrzweckraum	TRH	Treppenhaus
DA	Dachausstieg	NR	Nebenraum	US	Unterstufe
FL	Fläche	OKF	Oberkante Fertig	UV	Unterverteilung (Elektro)
H	Herren (Lehrkräfte)	OKFF	Oberkante Fertigfußboden	ZBV	Zur besonderen Verwendung
J	Jungen (Schulkinder)	OKR	Oberkante Roh		
L	Lehrkräfte	OKRD	Oberkante Rohdecke		
LH	Lichte Raumhöhe	OS	Oberstufe		

Allgemein

Anmerkungen

Index	Datum	Änderungen	Bearbeiter

SNSK - St.-Nikolaus-Schule Kall

St.-Nikolaus-Schule
Weiherbenden 9
53925 Kall

±0,00 = +377,00 m NHN

Die Pläne basieren auf den Bestandsplänen der Kempen Krause Ingenieure GmbH sowie auf Annahmen und stichprobenartigen Messungen im Rahmen von Ortsbegehungen. Da derzeit kein elektronisches Bestandsaufmaß vorliegt, kann eine vollständige Übereinstimmung mit den tatsächlichen Bestandsverhältnissen nicht gewährleistet werden. Im weiteren Projektverlauf ist ein Gebäudeaufmaß sowie ein Geländeaufmaß erforderlich.

Projektübersicht

Projektinformationen

Kreisverwaltung Euskirchen

Abteilung Schulen
Jülicher Ring 32
53879 Euskirchen

Bauherr

Datum, Unterschrift

DERICHS u KONERTZ Planung GmbH

Oranienstraße 27-31
52066 Aachen
Tel.: 0241 - 518080
planung@derichsukonertz.de

Architekt

Datum, Unterschrift

Schnitt A-A, Schnitt B-B Abbruch-Neubau-Plan
Projektinhalt

1:200
Maßstab

Vorplanung
LPH

69,4X42,0
Format

23.07.2026
Datum

-
Projektnummer intern

SNSK	ARC	2	SC	A, B	ANP	-	-
Projekt	Fachplaner	LPH	Planart	Planinhalt	Darstellungsart	Status	Index

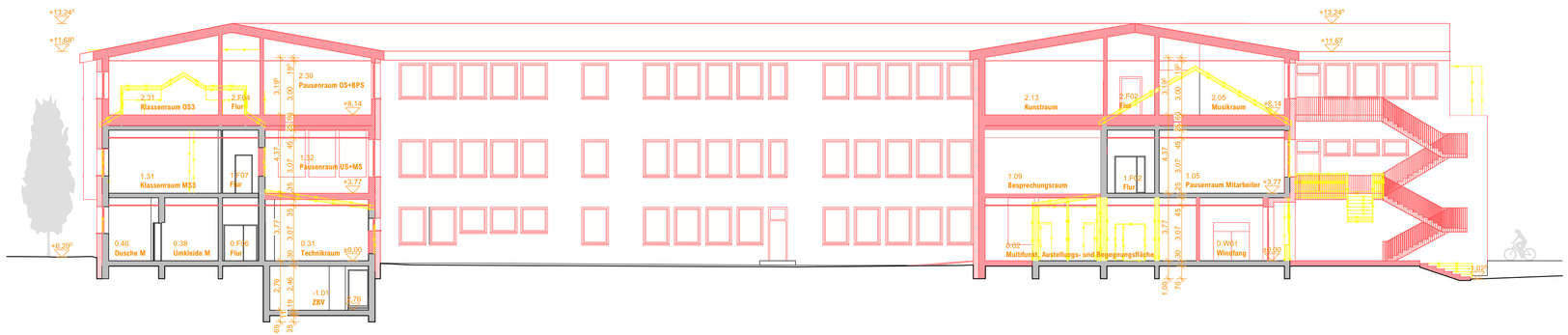

Schnitt C-C

Erläuterungen

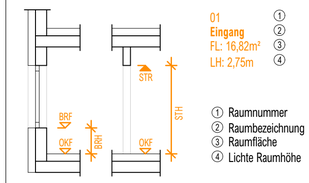

① Raumnummer
② Raumbezeichnung
③ Raumfläche
④ Lichte Raumhöhe

BRH Angabe

Raumstempel

Symbole

- Bestand
- Abbruch
- Neubau
- Bestehende Möblierung / Raumnutzung
- Zurückzubauende feste Einbauten
- Neue Möblierung / Raumnutzung
- Grundstücksgrenze

A-A
Schnittsymbol

A-A

1,50x1,50
Abstandsfläche Barrierefreiheit

N
Nordpfeil

Eingangspfeil

Treppenpfeil

±0.00
Fertigkote OKFF, Schnitt

±0.00
Rohkote OKRD, Schnitt

±0.00
Fertigkote OKFF, Grundriss

±0.00
Rohkote OKRD, Grundriss

Abkürzungen

Kürzel	Bedeutung	Kürzel	Bedeutung	Kürzel	Bedeutung
BPS	Berufpraxisstufe	LK	Lichtkuppel	STG	Steigung
BRF	Brüstung Fertig	M	Mädchen (Schulkinder)	STH	Sturzhöhe
BRH	Brüstungshöhe	MS	Mittelstufe	STR	Sturz Roh
D	Damen (Lehrkräfte)	MZR	Mehrzweckraum	TRH	Treppenhaus
DA	Dachausstieg	NR	Nebenraum	US	Unterstufe
FL	Fläche	OKF	Oberkante Fertig	UV	Unterverteilung (Elektro)
H	Herren (Lehrkräfte)	OKFF	Oberkante Fertigfußboden	ZBV	Zur besonderen Verwendung
J	Jungen (Schulkinder)	OKR	Oberkante Roh		
L	Lehrkräfte	OKRD	Oberkante Rohdecke		
LH	Lichte Raumhöhe	OS	Oberstufe		

Allgemein

Anmerkungen

Index	Datum	Änderungen	Bearbeiter

SNSK - St.-Nikolaus-Schule Kall

Projektübersicht

St.-Nikolaus-Schule
Weiherberbenden 9
53925 Kall

±0,00 = +377,00 m NHN

Die Pläne basieren auf den Bestandsplänen der Kempen Krause Ingenieure GmbH sowie auf Annahmen und stichprobenartigen Messungen im Rahmen von Ortsbegehungen. Da derzeit kein elektronisches Bestandsaufmaß vorliegt, kann eine vollständige Übereinstimmung mit den tatsächlichen Bestandsverhältnissen nicht gewährleistet werden. Im weiteren Projektverlauf ist ein Gebäudeaufmaß sowie ein Geländeaufmaß erforderlich.

Projektinformationen

Kreisverwaltung Euskirchen

Abteilung Schulen
Jülicher Ring 32
53879 Euskirchen

Bauherr

Datum, Unterschrift

DERICHS u KONERTZ Planung GmbH

Oranienstraße 27-31
52066 Aachen
Tel.: 0241 - 518080
planung@derichsukonertz.de

Architekt

Datum, Unterschrift

Schnitt C-C Abbruch-Neubau-Plan
Projektinhalt

Vorplanung
LPH

23.07.2026
Datum

1:200
Maßstab

69,4X42,0
Format

-
Projektnummer intern

SNSK	ARC	2	SC	C	ANP	-	-
Projekt	Fachplaner	LPH	Planart	Planinhalt	Darstellungsart	Status	Index

Ansicht Nord-Ost

Ansicht Süd-Ost

Erläuterungen

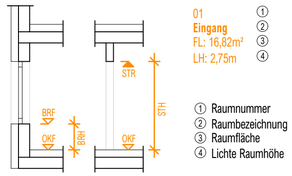

① Raumnummer
② Raumbezeichnung
③ Raumfläche
④ Lichte Raumhöhe

BRH Angabe

Raumstempel

Symbole

- Bestand
- Abbruch
- Neubau
- Bestehende Möblierung / Raumnutzung
- Zurückzubauende feste Einbauten
- Neue Möblierung / Raumnutzung
- Grundstücksgrenze

A-A Schnittsymbol

A-A

1,50x1,50

N

Nordpfeil

Eingangspfeil

Treppenpfeil

Abstandsfläche Barrierefreiheit

±0.00 Fertigkote OKFF, Schnitt

±0.00 Rohkote OKRD, Schnitt

±0.00 Fertigkote OKFF, Grundriss

±0.00 Rohkote OKRD, Grundriss

Abkürzungen

Kürzel	Bedeutung				
BPS	Berufpraxisstufe	LK	Lichtkuppel	STG	Steigung
BRF	Brüstung Fertig	M	Mädchen (Schulkinder)	STH	Sturzhöhe
BRH	Brüstungshöhe	MS	Mittelstufe	STR	Sturz Roh
D	Damen (Lehrkräfte)	MZR	Mehrzweckraum	TRH	Treppenhaus
DA	Dachausstieg	NR	Nebenraum	US	Unterstufe
FL	Fläche	OKF	Oberkante Fertig	UV	Unterverteilung (Elektro)
H	Herren (Lehrkräfte)	OKFF	Oberkante Fertigfußboden	ZBV	Zur besonderen Verwendung
J	Jungen (Schulkinder)	OKR	Oberkante Roh		
L	Lehrkräfte	OKRD	Oberkante Rohdecke		
LH	Lichte Raumhöhe	OS	Oberstufe		

Allgemein

Anmerkungen

Index	Datum	Änderungen	Bearbeiter

SNSK - St.-Nikolaus-Schule Kall

Projektbersicht

St.-Nikolaus-Schule
Weiherbenden 9
53925 Kall

±0,00 = +377,00 m NHN

Die Pläne basieren auf den Bestandsplänen der Kempen Krause Ingenieure GmbH sowie auf Annahmen und stichprobenartigen Messungen im Rahmen von Ortsbegehungen. Da derzeit kein elektronisches Bestandsaufmaß vorliegt, kann eine vollständige Übereinstimmung mit den tatsächlichen Bestandsverhältnissen nicht gewährleistet werden. Im weiteren Projektverlauf ist ein Gebäudeaufmaß sowie ein Geländeaufmaß erforderlich.

Projektinformationen

Kreisverwaltung Euskirchen

Abteilung Schulen
Jülicher Ring 32
53879 Euskirchen

Bauherr

Datum, Unterschrift

DERICHS u KONERTZ Planung GmbH

Oranienstraße 27-31
52066 Aachen
Tel.: 0241 - 518080
planung@derichsukonertz.de

Architekt

Datum, Unterschrift

Ansicht Nord-Ost, Ansicht Süd-Ost Abbruch-Neubau-Plan
Projektinhalt

1:200
Maßstab

Vorplanung
LPH

69,4X42,0
Format

23.07.2026
Datum

-
Projektnummer intern

SNSK	ARC	2	AN	NO, SO	ANP	-	-
Projekt	Fachplaner	LPH	Planart	Planinhalt	Darstellungsart	Status	Index

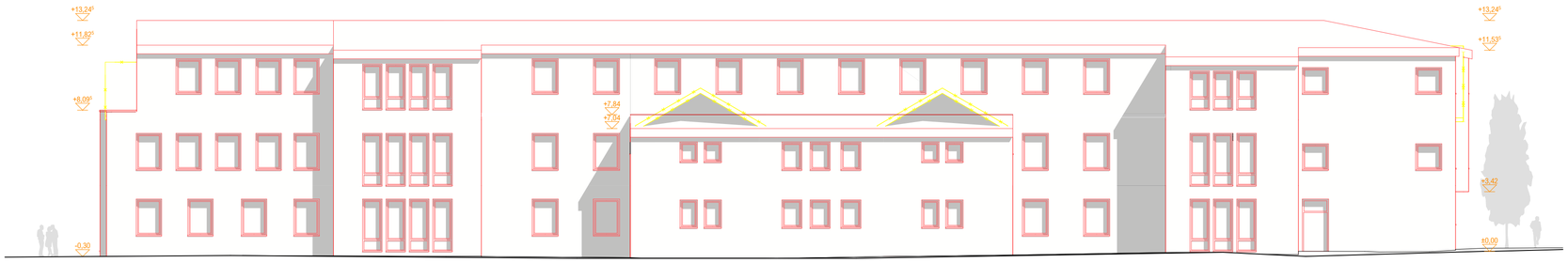

Ansicht Nord-West

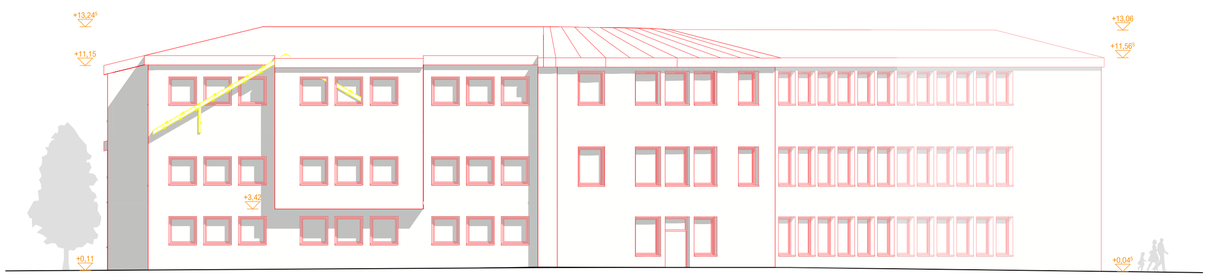

Ansicht Süd-West

Erläuterungen

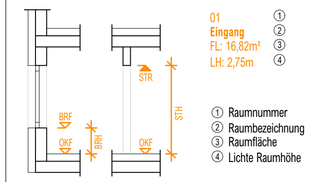

BRH Angabe

Raumstempel

Symbole

- Bestand
- Abbruch
- Neubau
- Bestehende Möblierung / Raumnutzung
- Zurückzubauende feste Einbauten
- Neue Möblierung / Raumnutzung
- Grundstücksgrenze

A-A Schnittsymbol

A-A

1,50x1,50

Nordpfeil

Eingangspfeil

Treppenpfeil

Abstandsfläche Barrierefreiheit

±0.00 Fertigkote OKFF, Schnitt

±0.00 Rohkote OKRD, Schnitt

±0.00 Fertigkote OKFF, Grundriss

±0.00 Rohkote OKRD, Grundriss

Abkürzungen

Kürzel	Bedeutung	Kürzel	Bedeutung	Kürzel	Bedeutung
BPS	Berufpraxisstufe	LK	Lichtkuppel	STG	Steigung
BRF	Brüstung Fertig	M	Mädchen (Schulkinder)	STH	Sturzhöhe
BRH	Brüstungshöhe	MS	Mittelstufe	STR	Sturz Roh
D	Damen (Lehrkräfte)	MZR	Mehrzweckraum	TRH	Treppenhaus
DA	Dachausstieg	NR	Nebenraum	US	Unterstufe
FL	Fläche	OKF	Oberkante Fertig	UV	Unterverteilung (Elektro)
H	Herren (Lehrkräfte)	OKFF	Oberkante Fertigfußboden	ZBV	Zur besonderen Verwendung
J	Jungen (Schulkinder)	OKR	Oberkante Roh		
L	Lehrkräfte	OKRD	Oberkante Rohdecke		
LH	Lichte Raumhöhe	OS	Oberstufe		

Allgemein

Anmerkungen

Index	Datum	Änderungen	Bearbeiter

SNSK - St.-Nikolaus-Schule Kall

Projektübersicht

St.-Nikolaus-Schule
Weiherbenden 9
53925 Kall

±0,00 = +377,00 m NHN

Die Pläne basieren auf den Bestandsplänen der Kempen Krause Ingenieure GmbH sowie auf Annahmen und stichprobenartigen Messungen im Rahmen von Ortsbegehungen. Da derzeit kein elektronisches Bestandsaufmaß vorliegt, kann eine vollständige Übereinstimmung mit den tatsächlichen Bestandsverhältnissen nicht gewährleistet werden. Im weiteren Projektverlauf ist ein Gebäudeaufmaß sowie ein Geländeaufmaß erforderlich.

Projektinformationen

Kreisverwaltung Euskirchen

Abteilung Schulen
Jülicher Ring 32
53879 Euskirchen

Bauherr

Datum, Unterschrift

DERICHS u KONERTZ Planung GmbH

Oranienstraße 27-31
52066 Aachen
Tel.: 0241 - 518080
planung@derichsukonertz.de

Architekt

Datum, Unterschrift

Ansicht Nord-West, Ansicht Süd-West Abbruch-Neubau-Plan
Projektinhalt

1:200
Maßstab

Vorplanung
LPH

69,4X42,0
Format

23.07.2026
Datum

-
Projektnummer intern

SNSK	ARC	2	AN	NW, SW	ANP	-	-
Projekt	Fachplaner	LPH	Planart	Planinhalt	Darstellungsart	Status	Index